

WEMMEL

ASSE

Jette



Plan Communal de Mobilité
Gemeentelijk Mobiliteitsplan

BRUXELLES
BRUSSEL

BOIS DU LAERBEEK
LAARBEEKBOS

UzB

BOIS DE DIELEGHEM
DIELEGEMBOS

HÔPITAL
BRUGMANN
ZIEKENHUIS

BOIS DU POELBOS
POELBOS

PARC ROI BAUDOIN
KONING BOUDEWIJNPARK

PARC DE LA
JEUNESSE
JEUJDPARK

PARC ROI BAUDOIN
KONING BOUDEWIJNPARK

P.R.B.
K.B.P.

60 Dendermonde / Termonde

50 Denderleeuw






GANSHOREN

KOEKELBERG

MOLENBEEK-ST-JEAN
ST-JANS-MOLENBEEK

CARTE 4 : RÉGIME DES VITESSES AUTORISÉES

KAART 4 : REGELING VAN DE TOEGELATEN SNELHEDEN

- Réseau 50 KM/H  Netwerk 50 KM/U
- Zone 30 d'abords d'école  30 KM / U zone school-omgevingen
- Quartier zone 30 existant  30 KM / U - wijk bestaand
- Ecole  School
- Radar  Radar

SOURCE : COMMUNE - AOUT 2011
BRON : GEMEENTE - AUGUSTUS 2011

0 100 200 300 400 M

© BRAM

REALISÉ AU MOYEN DE
VERVAARDIGD MET BRUSSELS URBS ©

